

UBICACIÓN  
 CUARTEL 5:

CATASTRO

CIRCUNSCR.   
 SECCION **E**

CHACRA

QUINTA

FRACCION

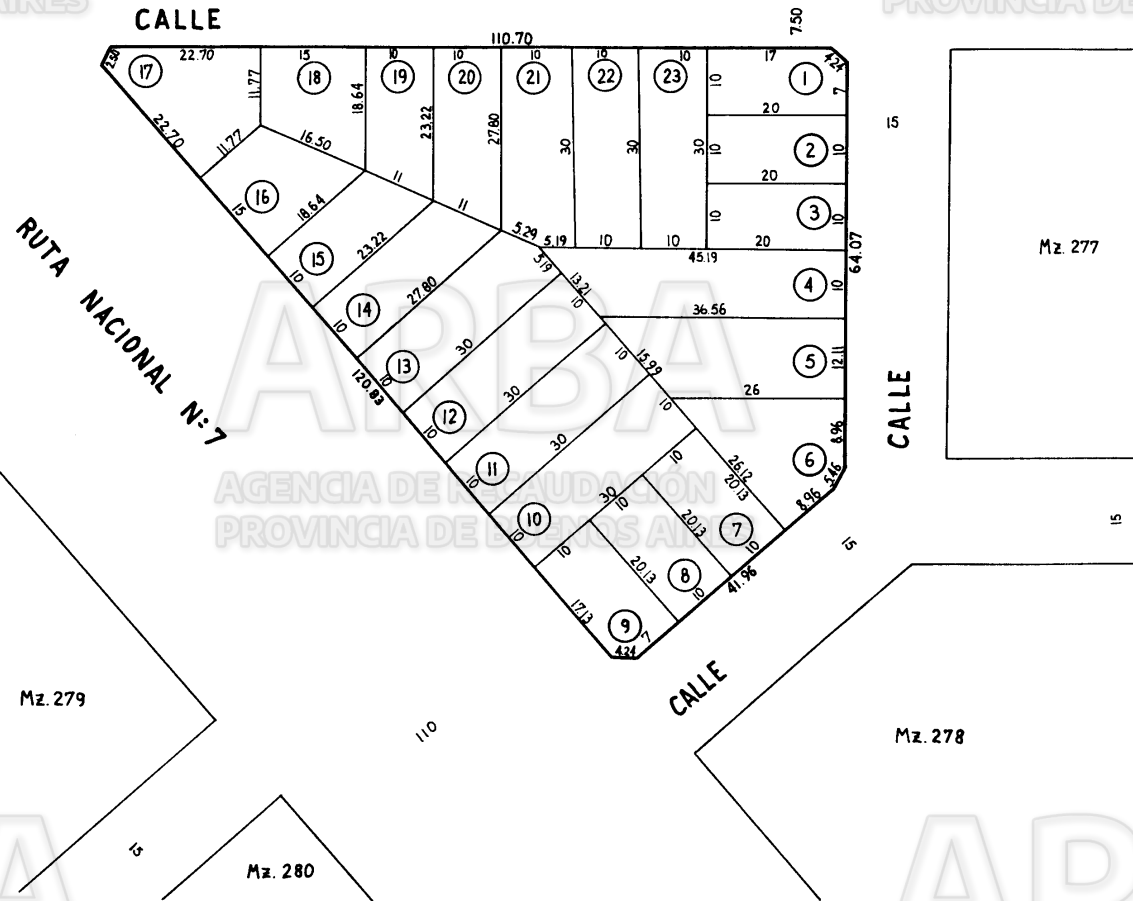
MANZANA **276**

TITULO

SUPERFICIES

PARC.	SUPERFICIE	PARC.	SUPERFICIE
1	195.50		
2	200. —		
3	200. —		
4	408.75		
5	379.53		
6	308.99		
7	201.30		
8	201.30		
9	196.80		
10	300. —		
11	300. —		
12	300. —		
13	294.71		
14	255.10		
15	209.30		
16	228.08		
17	299.08		
18	228.08		
19	209.30		
20	235.10		
21	294.71		
22	300. —		
23	300. —		

SUP. TOTAL



CALLE	SERVICIOS SANITARIOS				AFIRMADOS	MEJORAS	MUNICIPALES
	AGUA	FECHA	CLOA.	FECHA			

PLANOS

ORIGEN: 46-15-75

ESCALA 1: 2.500

DEP. DE DIBUJO

DIBUJO DIAB 22-5-75

001952

ARBA  
AGENCIA DE RECAUDACIÓN  
PROVINCIA DE BUENOS AIRES


ARBA  
AGENCIA DE RECAUDACIÓN  
PROVINCIA DE BUENOS AIRES

NOMENCLATURA

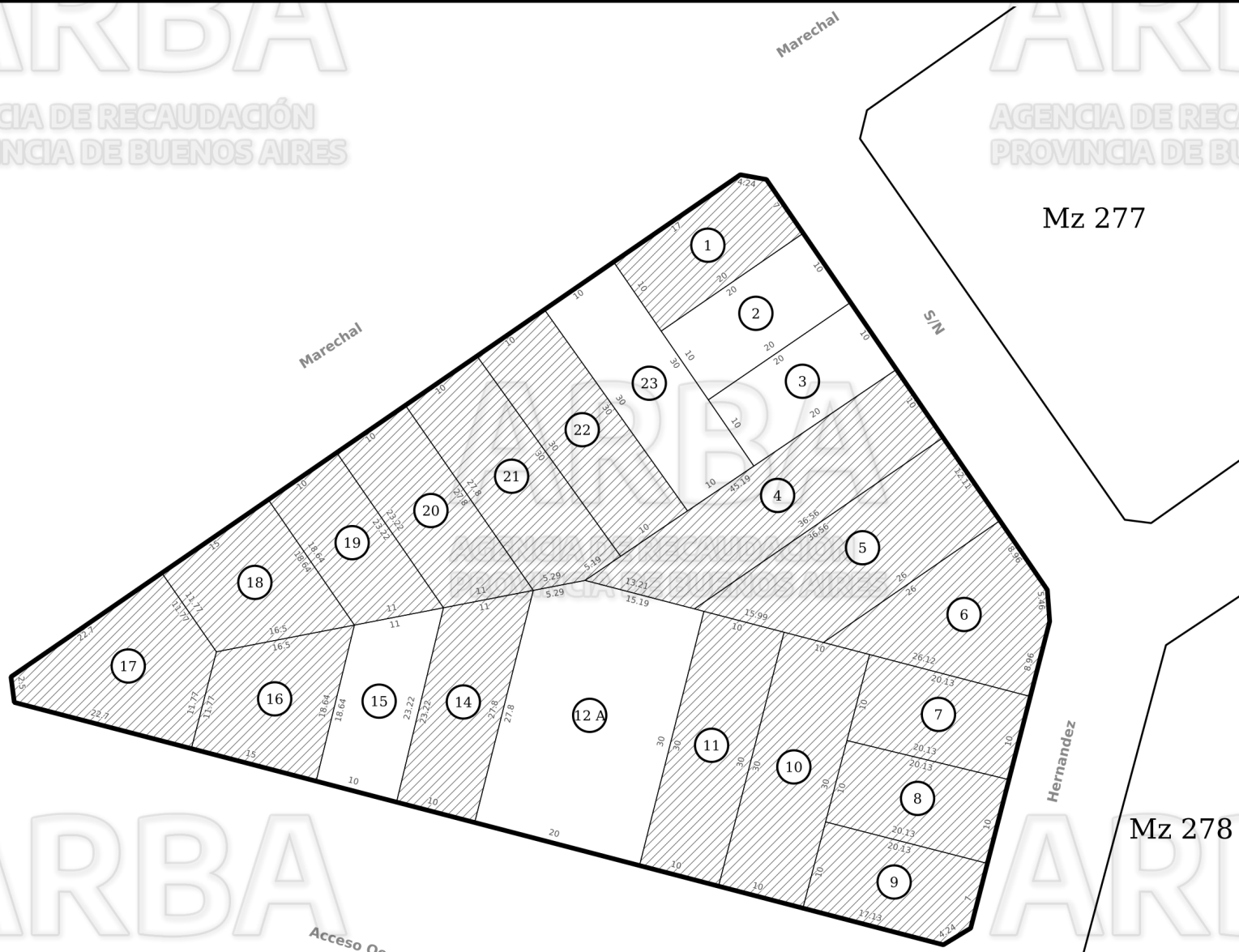
Cir. 5      Sec. E

Ch.              Qt.

Fr.              Mz. 276



 Parcela baldia según catastro



Mz 277

Mz 278

ARBA  
AGENCIA DE RECAUDACIÓN  
PROVINCIA DE BUENOS AIRES

ARBA  
AGENCIA DE RECAUDACIÓN  
PROVINCIA DE BUENOS AIRES